








# Vorhaben- und Erschließungsplan "Am Breitenbacher Fahrweg"

Gemarkung Neustadt, Flur 2, Nr. 734/4 (tw.), 736 (tw.), 742, 743, 744, 745, 746

## Stadt Breuberg

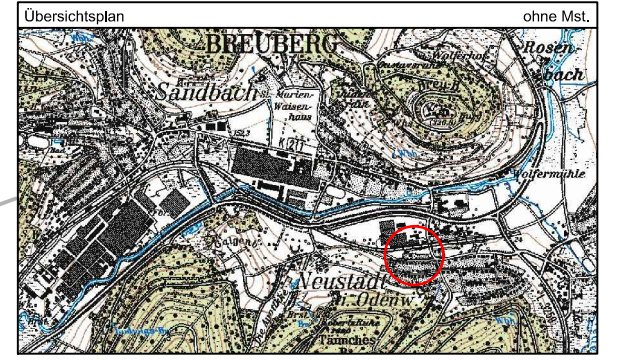


**Legende**

-  Gebäudefläche
-  Fahrgassen Kundenparkplatz
-  Stellplätze Kundenparkplatz
-  Baumanpflanzung Stellplätze
-  Vegetationsflächen
-  Ausgleichsfläche: Neuanlage Streuobstwiese
-  geplanter Zwischenspeicher für Niederschlagswasser (Lage unverbindlich)



Stadt Breuberg Ernst-Ludwig-Straße 2-4 64747 Breuberg		Fassung Entwurf zur förmlichen Beschlussfassung
Proj.-Nr. 63.01P	gez. DH	Datum der letzten Änderung 20.02.2023



**Breuberg** Vorhabenbezogener Bebauungsplan  
"Am Breitenbacher Fahrweg"  
Gemarkung Neustadt, Flur 2

Vorhabenplan

Maßstab 1 : 1000 Papierformat DIN A3

**IP-Konzept** Stadtplaner  
Ingenieure

Inh. Mario Helbing  
Nibelungenstraße 351 Tel. 06254 - 542 989 0  
64686 Lautertal mail@ip-konzept.de  
http://www.ip-konzept.de